

Velkommen til brenneseminar 2021

Kystlynghei og åpent landskap er menneskeskapt



Dale på Sør-Karmøy

Dei vanlege lyngartane langs kysten

(men område som er registrert som kystlynghei kan vera starr- og grasdominert åpent landskap)

- **Røsslyng** (*Calluna vulgaris*)
 - Dominerande art over det meste av landet. «Hestelyng». Høgt til fjells. Gir fast honning med sterk smak. Rosa-lilla variasjonar. Kvite variantar.
- **Klokkelyng** (*Erica tetralix*)
 - Poselyng, skrabbalyng. Ofte på tuer i myr. Blomstrar tidlegare enn røsslyngen. Klokkelynghonning er flytande.
- **Purpurlyng** (*Erica cinerea*)
 - Liknar klokkelyng, men har meir intens farge. Finst berre i den mildaste kyststripa. Trivest i varme, tørre sørhellingar. Blomstrar tidleg og påny til frosten kjem.



Skottland



Skottland, ubrotten tradisjon med lyngbrenning. Å leggja til rette for rypejakt er den økonomiske drivkrafta.
«Verdensmesterar» i lyngskjøtsel






Tre rådgivarar frå NLR Rogaland på studietur for å sjå på lyngbrenning ved Aberdeen september 2018. Foto Ane Harestad



Brenning – ein metode for
skjøtsel og restaurering av
lyngmark

Passiv gjengroing
er den store
trusselen for det
opne landskapet



A landscape of heathland with purple heather and green grasses. The foreground is dominated by tall, green grasses, while the background is a mix of purple heather and grey, dry-looking vegetation. A black circular graphic with a white border is overlaid on the left side of the image, containing white text.

Død, tørr
lyng tørkar
raskare enn
frisk ung
lyng

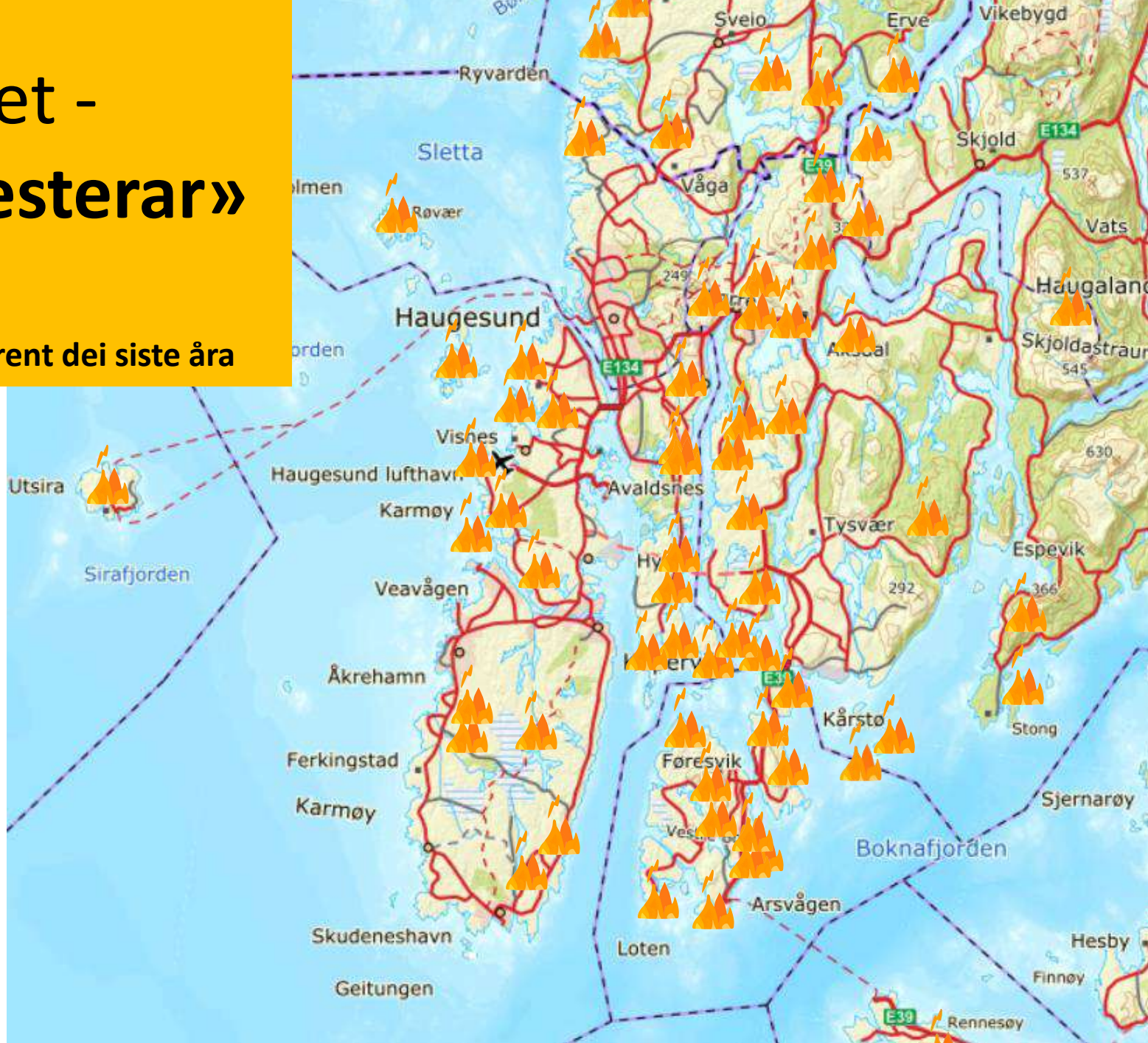


Det meste av brenninga
hjá oss ville skottane kalla
«restaureringsbrenning»



Haugalandet - «norgesmesterar» i brenning.

Område som har blitt brent dei siste åra



Kystlynghei = utvalgt naturtype = økonomisk støtte

Avgjerande for den store aktiviteten

- støtte til gjerder, NoFence
- arealstøtte
- arbeidstid prosjekt – kan følga opp interesse
-

Utstyr (sum Rogaland og Vestland)

over 200 dressar

over 50 blåsarar (store og små) + private

5 dryppfaklar + mange gasstennarar + private

20-30 skogbrannsmekker + mange private

16 banner til varsling

Snaut 400.000 i utstyr over dei siste åra. Haugaland lyngrannreserve

Stor sum for ein organisasjon, men liten sum med tanke på kor viktig det er for beredskap





Naturbase (miljødirektoratet sin oversikt over registrering av natur-element)

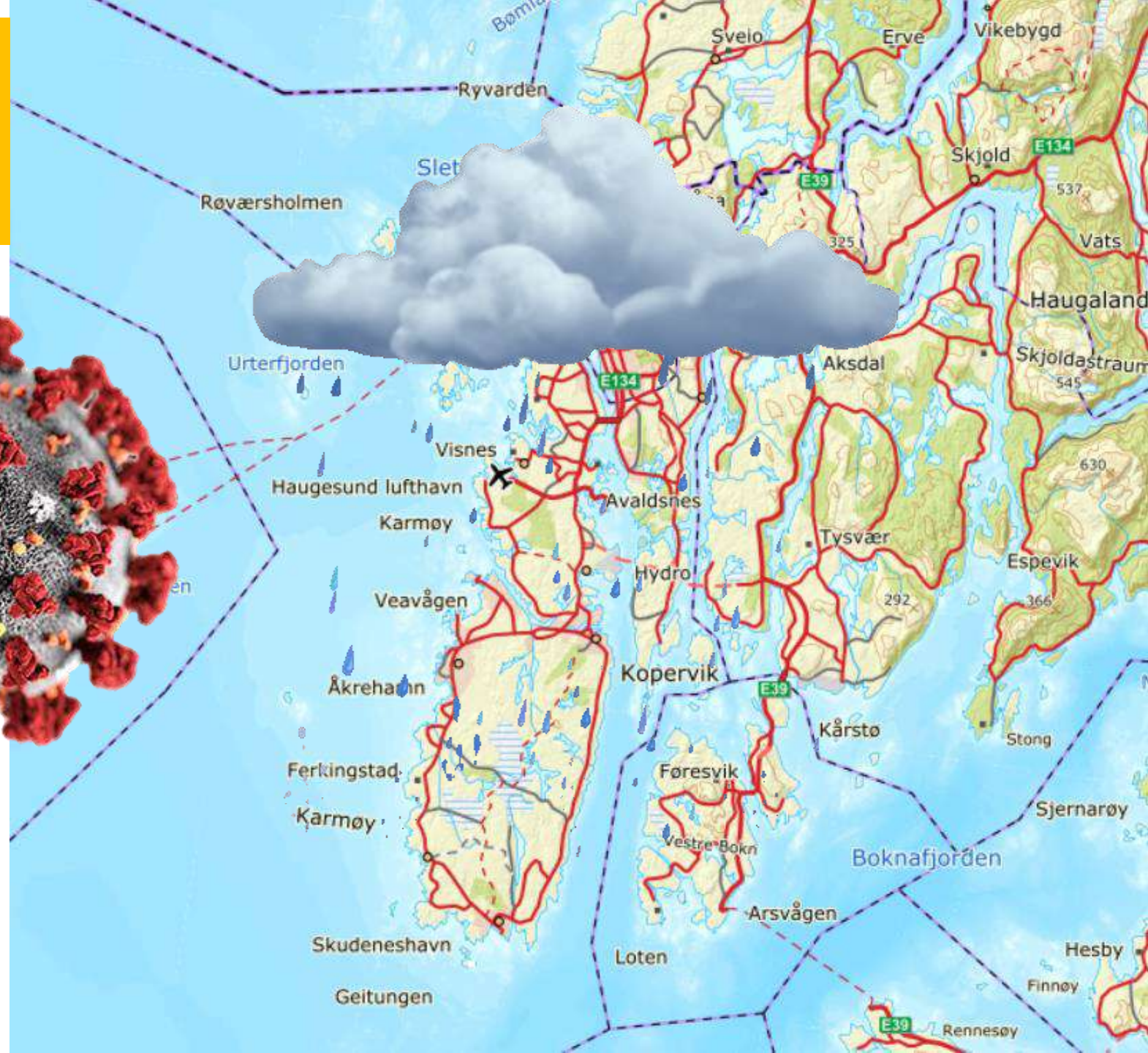
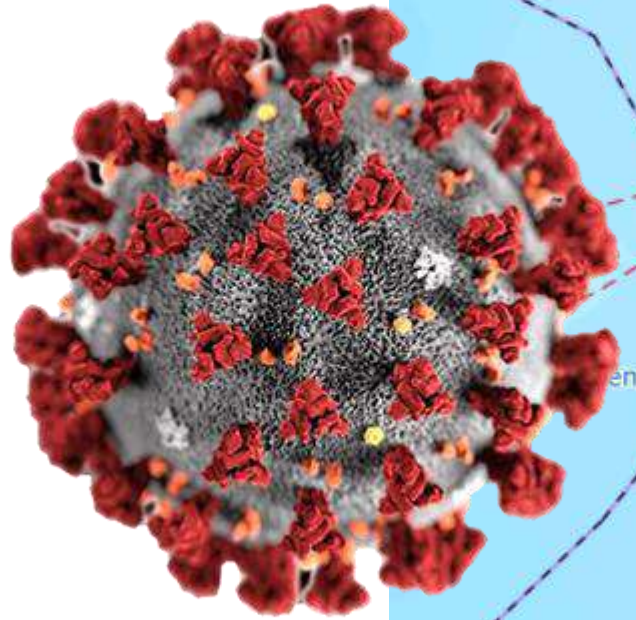
- Kystlynghei , utvalgt naturtype
- A - nasjonalt viktig
- B - viktig
- C – lokalt viktig
- Ny kartlegging etter NiN-metode har andre beskrivelser
- Uregistrerte område kan vera interessante

2021

Været er
minimumsfaktoren



2021

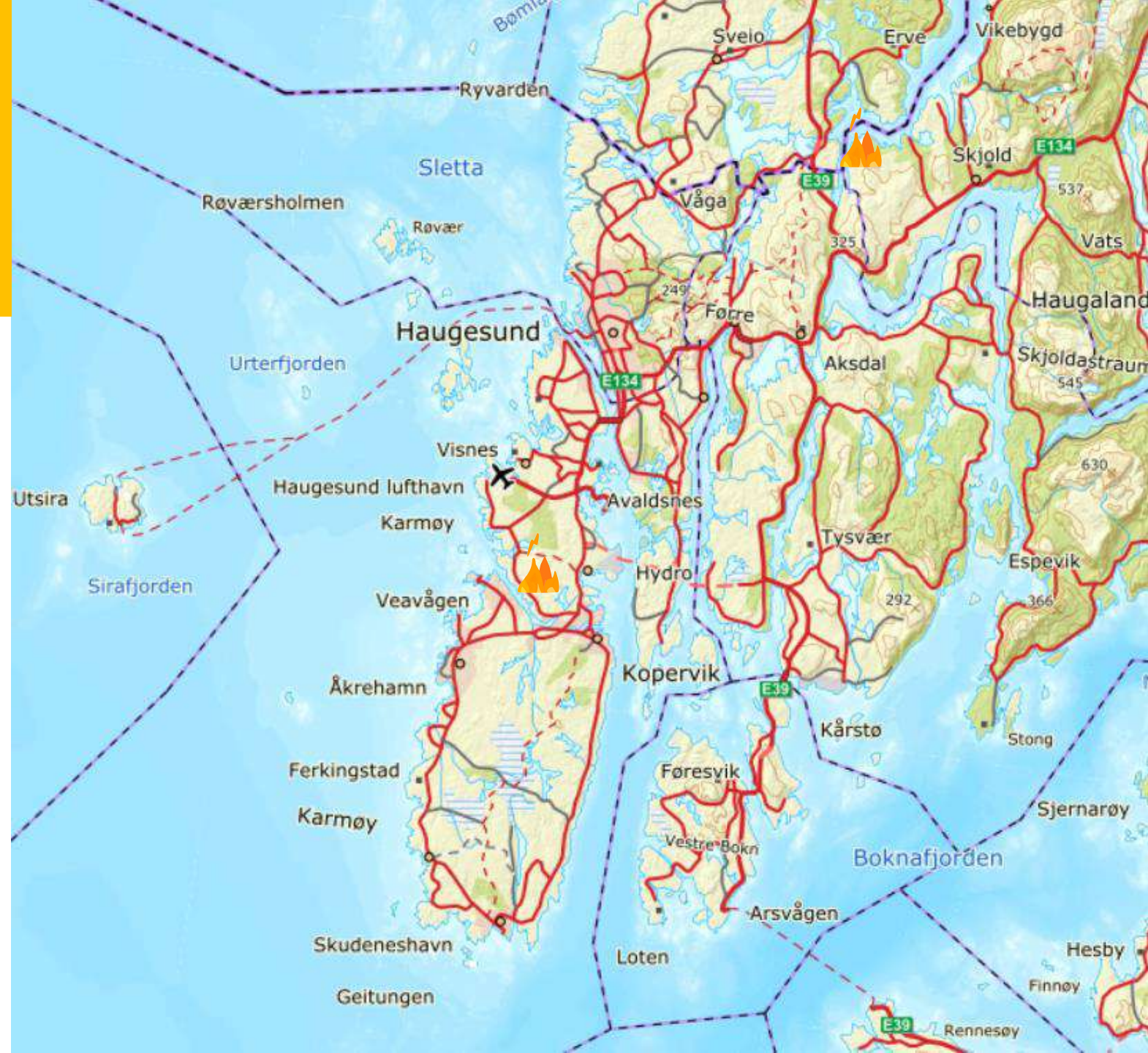


2021

Januar

6.jan forsøk på Håvik,
Vindafjord

8.jan Forsøk i Skårsmarka,
Avaldsnes



2021

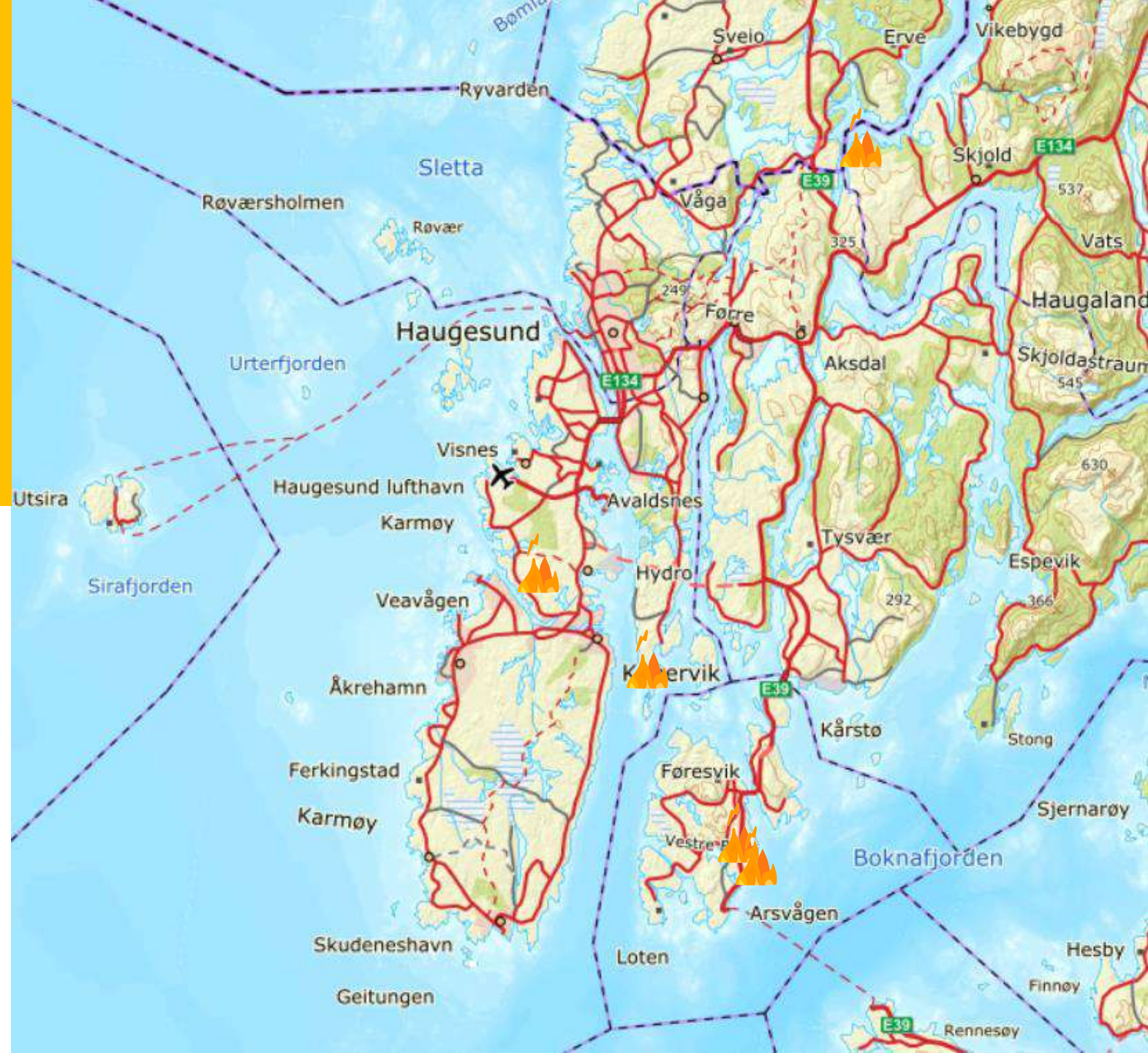
Januar

6.jan forsøk på Håvik,
Vindafjord

8.jan Forsøk i Skårsmarka,
Avaldsnes

Februar

12.feb Vatnaland, Bokn
12-13.feb Vågafjellet,
Karmøy



2021

Januar

6.jan forsøk på Håvik,
Vindafjord

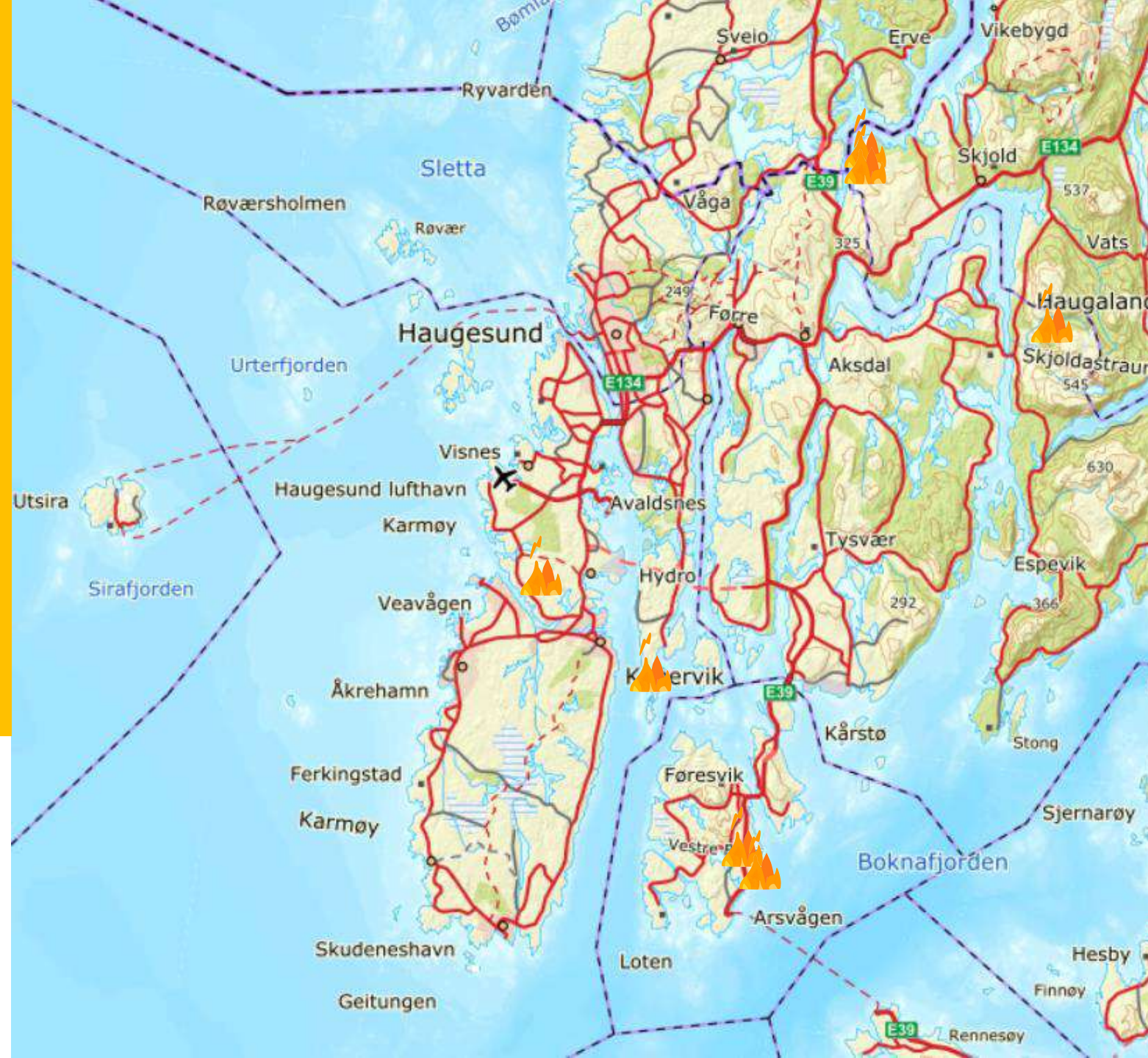
8.jan Forsøk i Skårsmarka,
Avaldsnes

Februar

12.feb Vatnaland, Bokn
12-13.feb Vågafjellet,
Karmøy

Mars

9.mars Håvik, Vindafjord
9.mars Skjoldastraumen



2021

Januar

6.jan forsøk på Håvik,
Vindafjord

8.jan Forsøk i Skårsmarka,
Avaldsnes

Februar

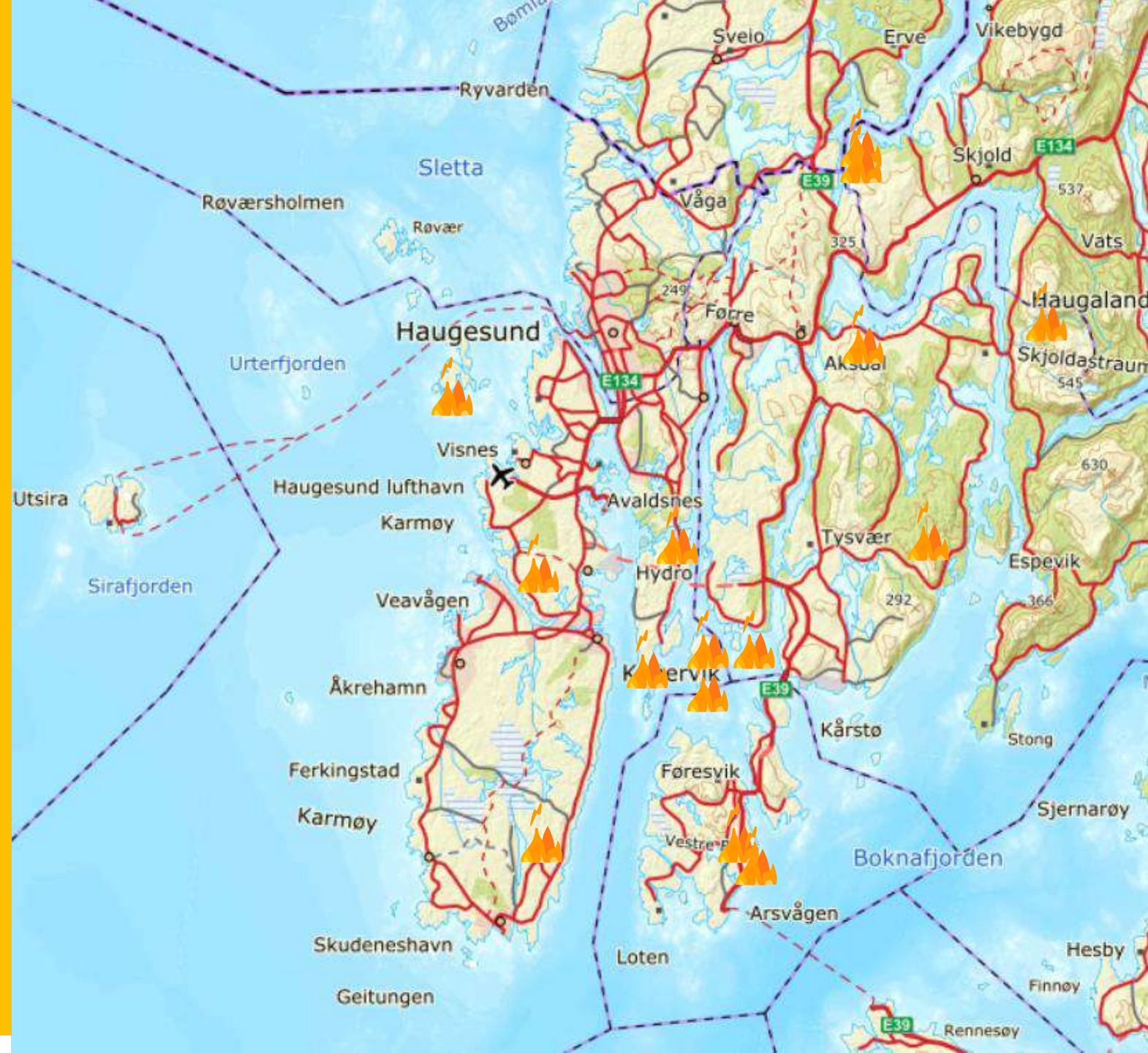
12.feb Vatnaland, Bokn
12-13.feb Vågafjellet,
Karmøy

Mars

9.mars Håvik, Vindafjord
9.mars Skjoldastraumen

April

3.april Feøy villbrann
12.April Lindøy, Karmøy
13.april Høvring
14.april Hervik
15.april Austerøy
Dale Karmøy
Grinde villbrann
Lamholmen villbrann



2021
På overtid (16-18.april)

Skårsmarka Karmøy
Ca 500 daa

Valhest nord, Tysvær
Ca 200 daa

Apeland, Tysvær
Ca 250? daa

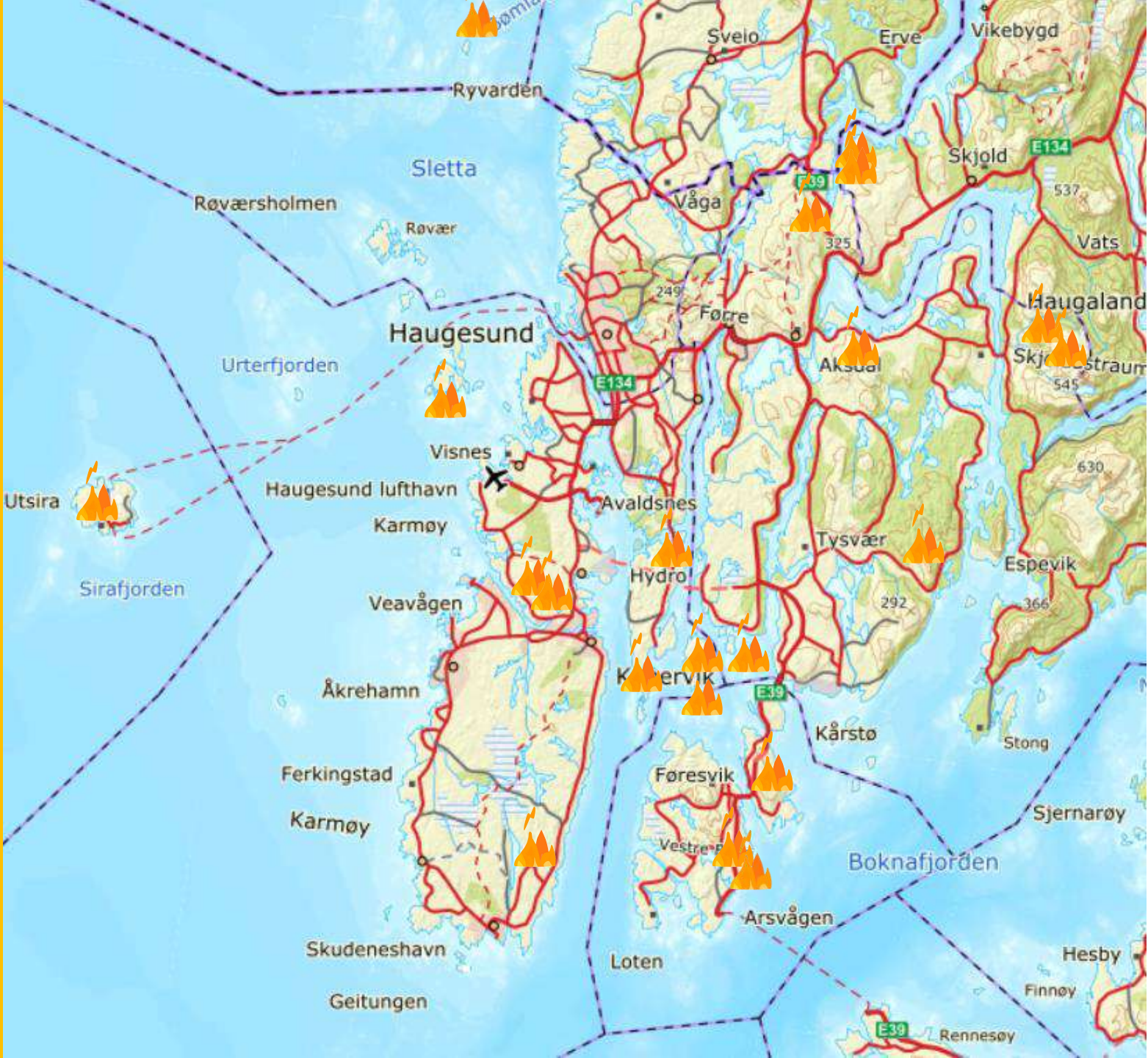
Vestre Vika, Bømlo
Ca 50 daa – stopp pga vind

Hervik, Tysvær
Ca 150 daa – utrykning

Utsira

Austre Bokn villbrann

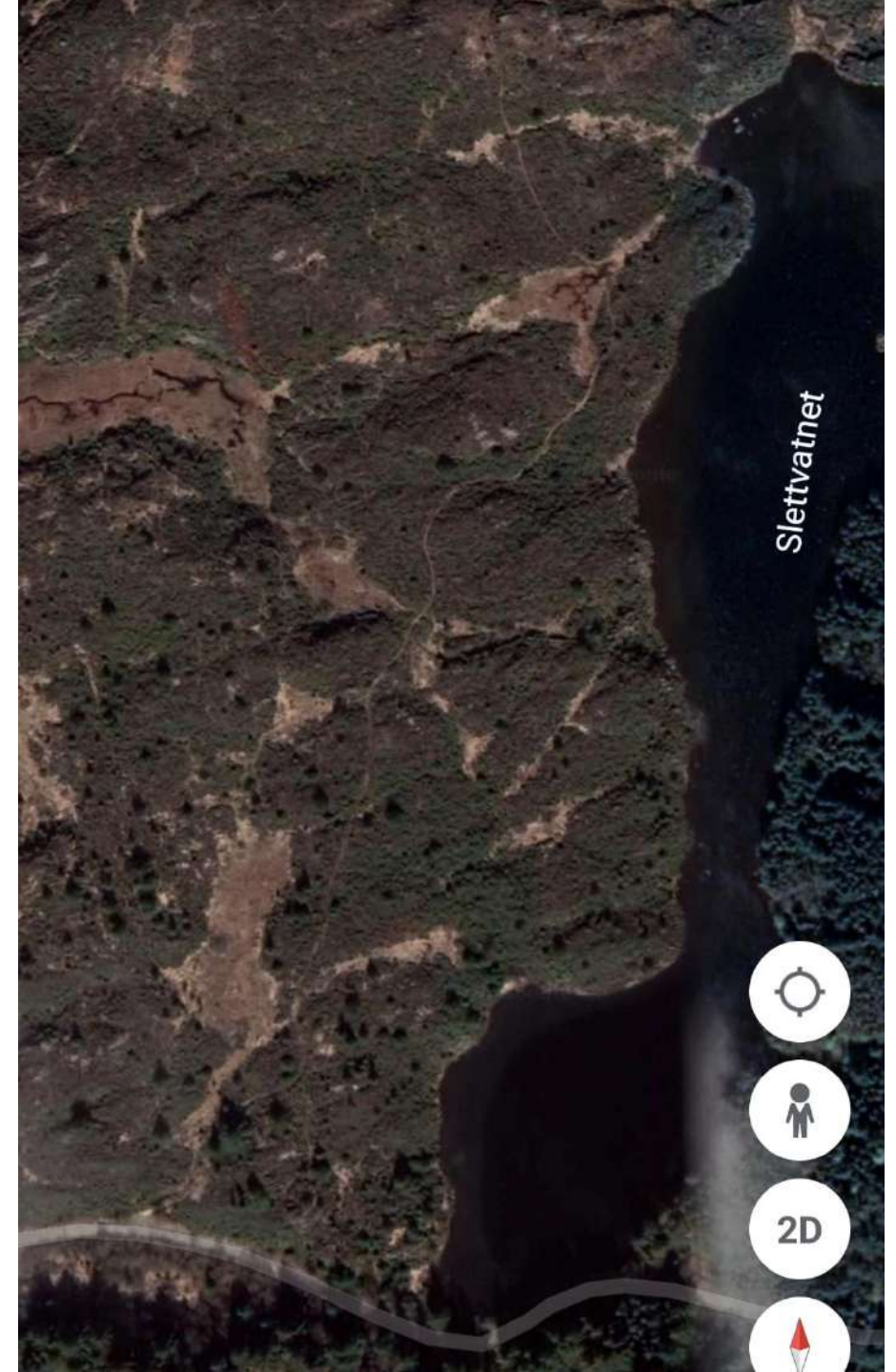
Oversikta og areal er ca-
tal. Henta frå facebook
Lyngbrennarar på
Haugalandet, media og
direkte frå brennarar



Skårsmarka, Avaldsnes grunneigarlag

Fire brennedagar i januar og april 2021
Godt planlagt, varsla i media

Brennekurs, utstyr, privat kartlegging av kystlynghei. Beiting med NoFence



Juni 2020



  Rossavatnet 4,3 km 









8. Jan 2021



8.Jan 2021







16.-17. april 2021

14 personar

500 daa

















6.Juli 2021





Røsslyng som spirer frå gammal lyng

A close-up photograph of two bright yellow flowers on a single stem. The flowers have a dense, textured center and several long, thin petals. The background is a soft, out-of-focus green, suggesting a natural outdoor setting. The lighting is bright, highlighting the vibrant yellow of the petals.

Solblom er kjend frå Skårsmarka. Etter brenning finn ein den fleire plasser same året



Avaldsnes Grunneierlag

innlegg av Kjell Sigve Kvalevåg

Areal er ca 32000 da

125 medlemmer

Samtlige grunneiere som er inkludert i området er medlemmer

1970 foto Arnt Kvinnesland



2009 foto Arnt Kvinnesland



2021 foto Arnt Kvinnesland



Vikingslandskapet 2040

- 20 års plan for å ta tilbake kulturlandskapet i valdet skal presenteres på Årsmøtet i mars 2022
- Hva er gjort:
 - NiN kartlegginger er startet (ca 5.000 da er kartlagt)
 - Utdannet lyngbrennere (22 stk). Nytt kurs i jan 22.
 - Anskaffet alt av nødvendig utstyr for lyngbrenning (ikke drone)
 - Lyngbrenninger er startet, og det foreligger planer om brenning av 2700 da. i 2022
 - Sitka er fjernet på ca 2000 da.
 - Beiting i utmark er startet. 2000 da. beitet i 2021. Nofence brukes
 - Infoskilt om kystlynghei er satt opp ved alle turløyper (8 stk)



Bjørn A Hveding

Støtte

- Hadde ikke vært mulig uten god støtte fra:
 - Statsforvalter
 - Miljødirektoratet
 - Karmøy Kommune
 - NLR
 - HBR
 - Lyngbrannreserven
 - Og den enkelte grunneier.....

Eit nybrent område kan sjå stygt ut, men nokre år etter...

Bildene er frå Høvring, ei øy nær Gismarvik. Jon Egil og Bodil Frette mfl. har drive brenning og beiting på øya i mange år. Bildene er tatt august 2020 av Annlaug Fludal

Høvring, Karmøy kommune











Høvring august 2020. Den bakerste ryggen blei brent våren 2021

Glimt frå brenning 16-17.april 2021
Valhest nord og Apeland i Tysvær

ledelse Ove Stumo

Foto Anna Marie Gjedrem og Arjen
Kraaijeveld

Nye område som ikkje har vore brent



Apeland Tysvær.















Valhest nord














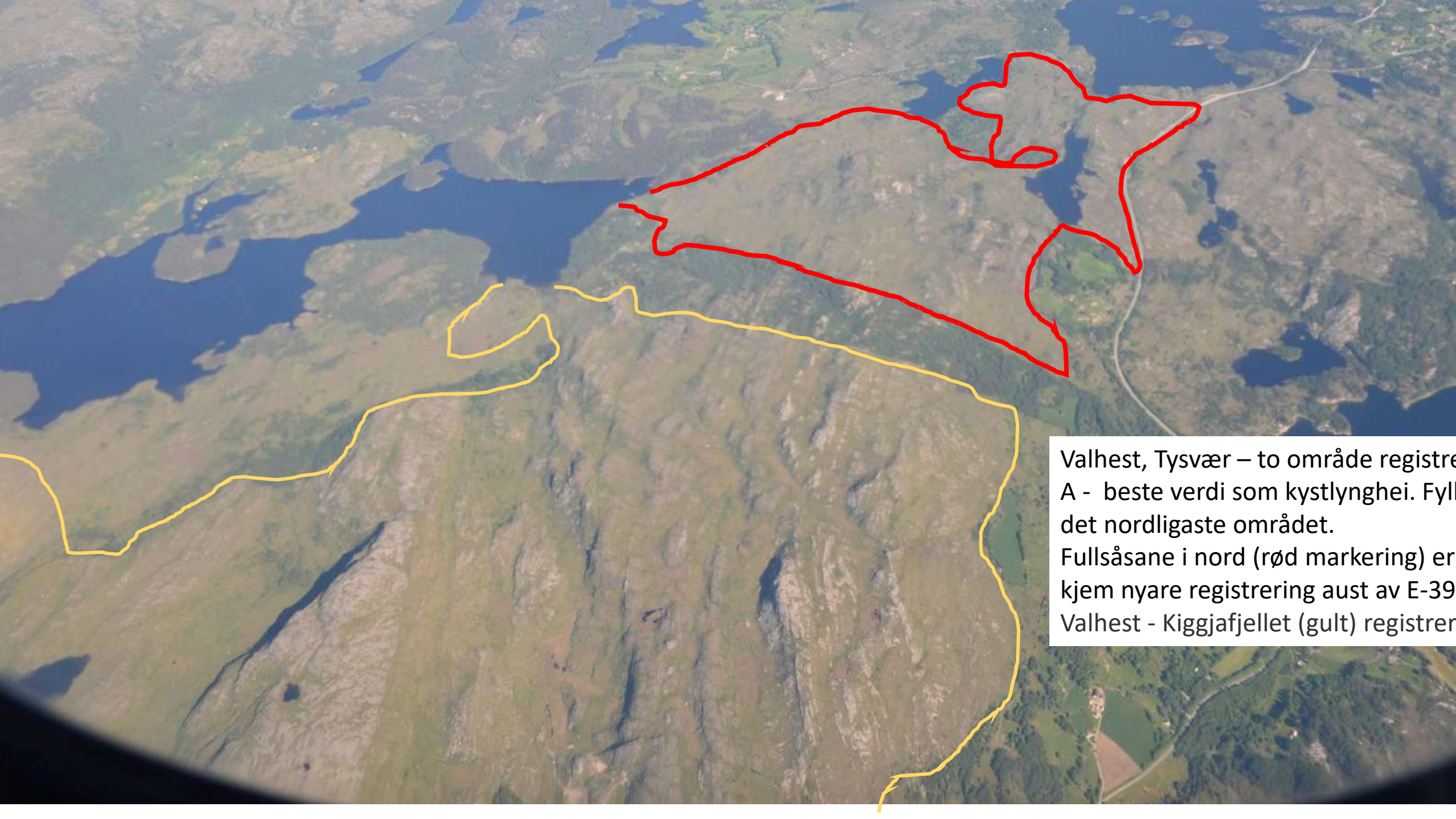








Valhest sett frå lufta. Ålfjorden og Sundfør t.h.
Stakkestadvatnet til venstre i bildet



Valhest, Tysvær – to område registrert
A - beste verdi som kystlynghei. Fyll
det nordligaste området.
Fullsåsane i nord (rød markering) er
kjem nyare registrering aust av E-39
Valhest - Kiggjafjellet (gult) registrert

An aerial photograph of a landscape featuring a large, irregularly shaped area outlined in blue. Within this blue-outlined area, there is a small icon of a fire. The landscape is a mix of green fields, brownish-grey rocky or cleared areas, and several dark blue lakes or ponds. A road or path is visible on the right side of the image. The overall scene appears to be a rural or semi-rural area with some land management or agricultural activity.

Brenning Lilland april 2021

Mykje av Valhest er i bruk som beite. Blå markering viser gjerdar som er sett opp eller under arbeid

Haugaland lyngbrannreserve

